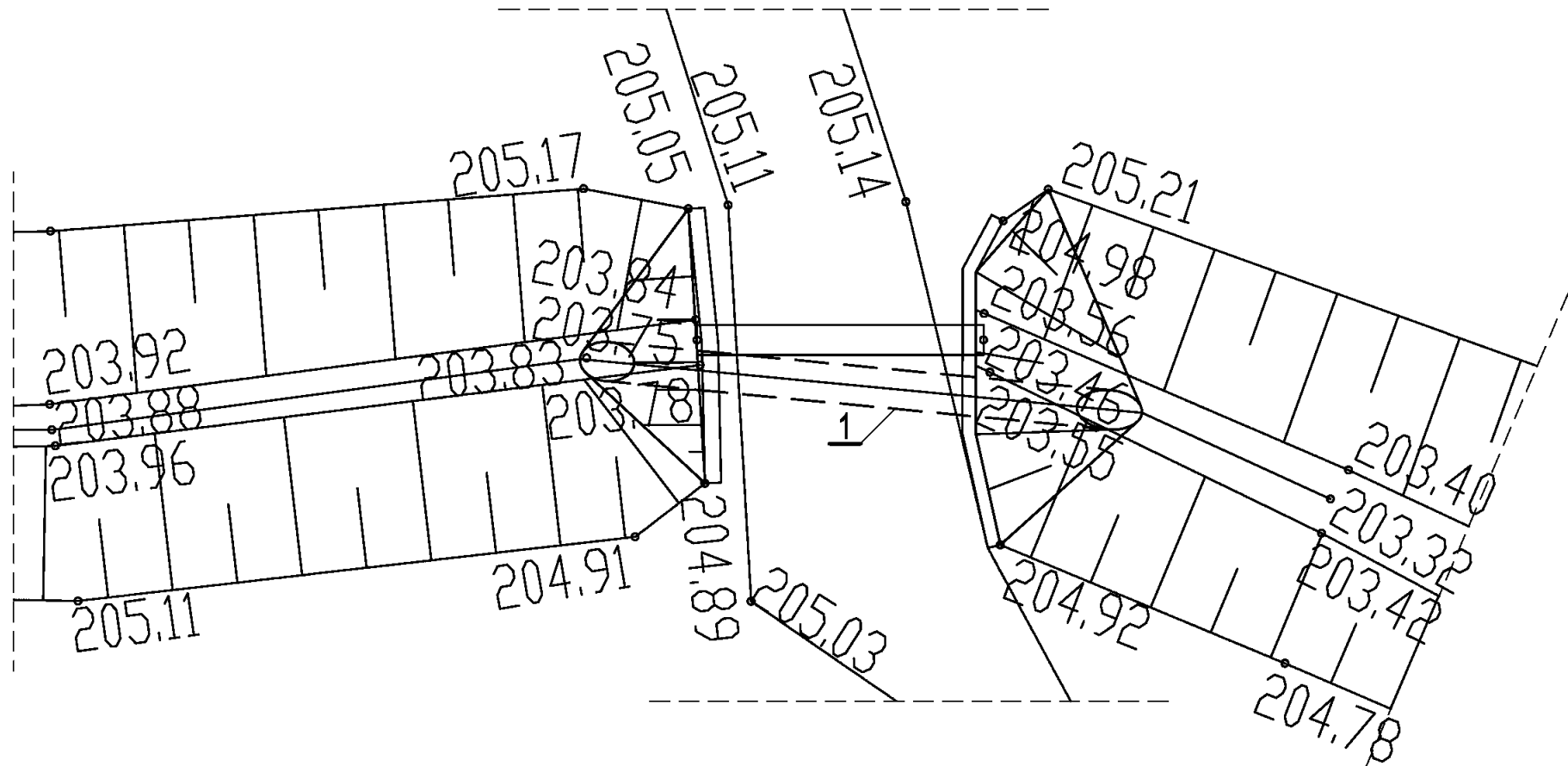


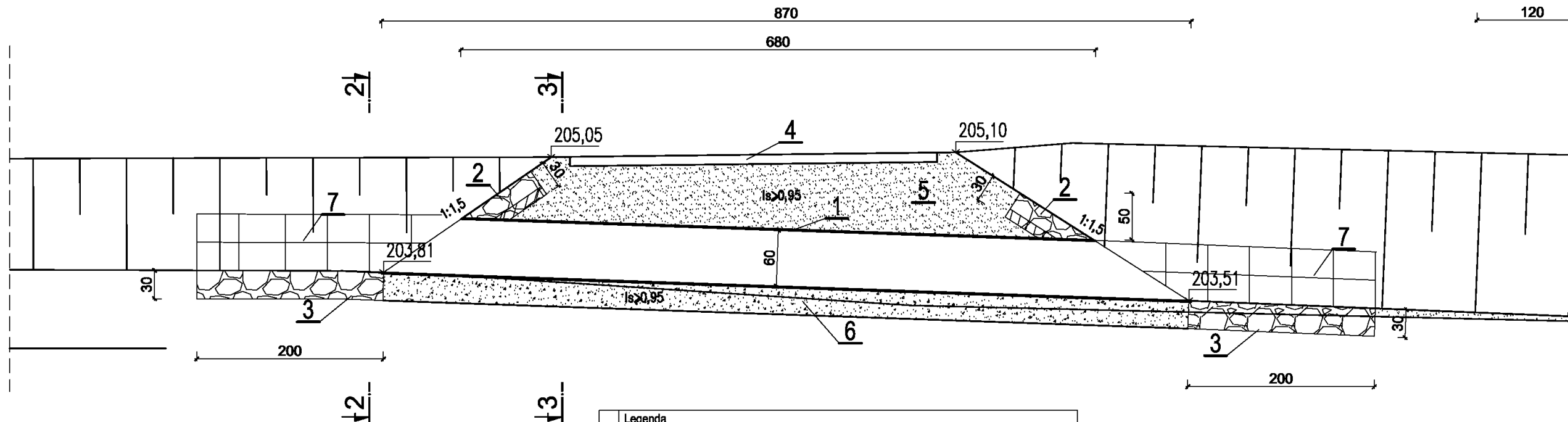
WIDOK Z GÓRY

Skala 1:100



PRZEKRÓJ 1-1

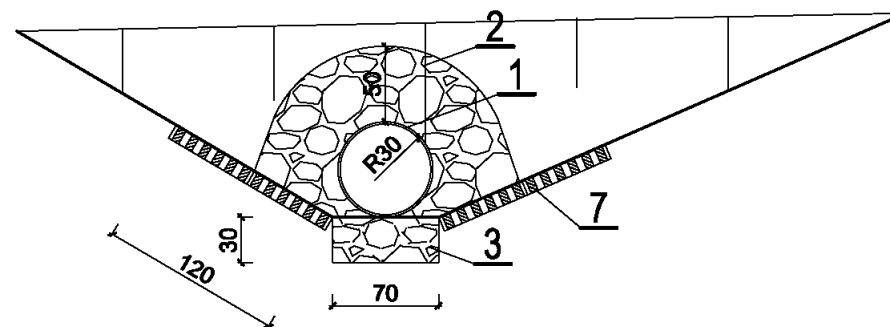
Skala 1:50



Legenda
1 Rura CC-GRP DN600, SN10000
2 Ubezpieczenie wlotu i wylotu przepustu narzutem kamiennym o grub. 30 cm z wypełnieniem przestrzeni chudym betonem
3 Ubezpieczenie dna wlotu i wylotu narzutem kamiennym grub. 30 cm
4 Nawierzchnia drogowa utwardzona (odtworzenie istniejącej)
5 Zasyt oraz nasyp z gruntów miejscowych
6 Fundament z pospółki grub. 30cm
7 Płyty ażurowe PA-I 60x90x10cm na podsypce piaskowej grub. 10cm mocowane palikami

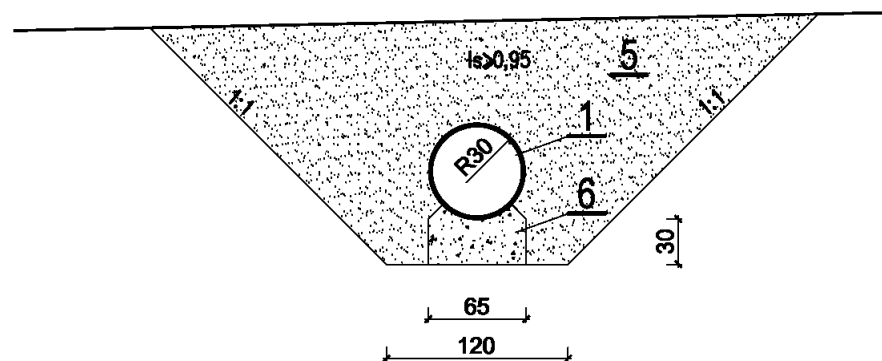
PRZEKRÓJ 2-2

Skala 1:50



PRZEKRÓJ 3-3

Skala 1:50



0	07.2023 r.	Wydanie pierwotne rysunku.	
Nr rew.	Data	Opis zmian	
Inwestor:			
GMINA WOJNICZ ul. Rynek 1 32-830 Wojnicz			
Biuro projektowe:			
MGBI Barbara Iskra Strumiany 190 32-002 Węgrzce Wielkie		 INŻYNIERIA ŚRODOWISKA	
Inwestycja:			
"Zagospodarowanie terenu parku miejskiego w Wojniczu"			
Imię i nazwisko	Nr uprawnień	Podpis	
Opracowali:			
mgr inż. Barbara Iskra	MAP/0182/PWOK/04		
mgr inż. Dominika Kosek	-		
Nazwa rysunku:			
Odbudowa przepustu R-3 na rowie "A"			
Stadium:	Branża:	Nr rysunku:	
OWP	hydrotechniczna	OWP-H-20	
Skala:	Data:	Format:	Str:
1:50 1:100	07.2023 r.	297x550	